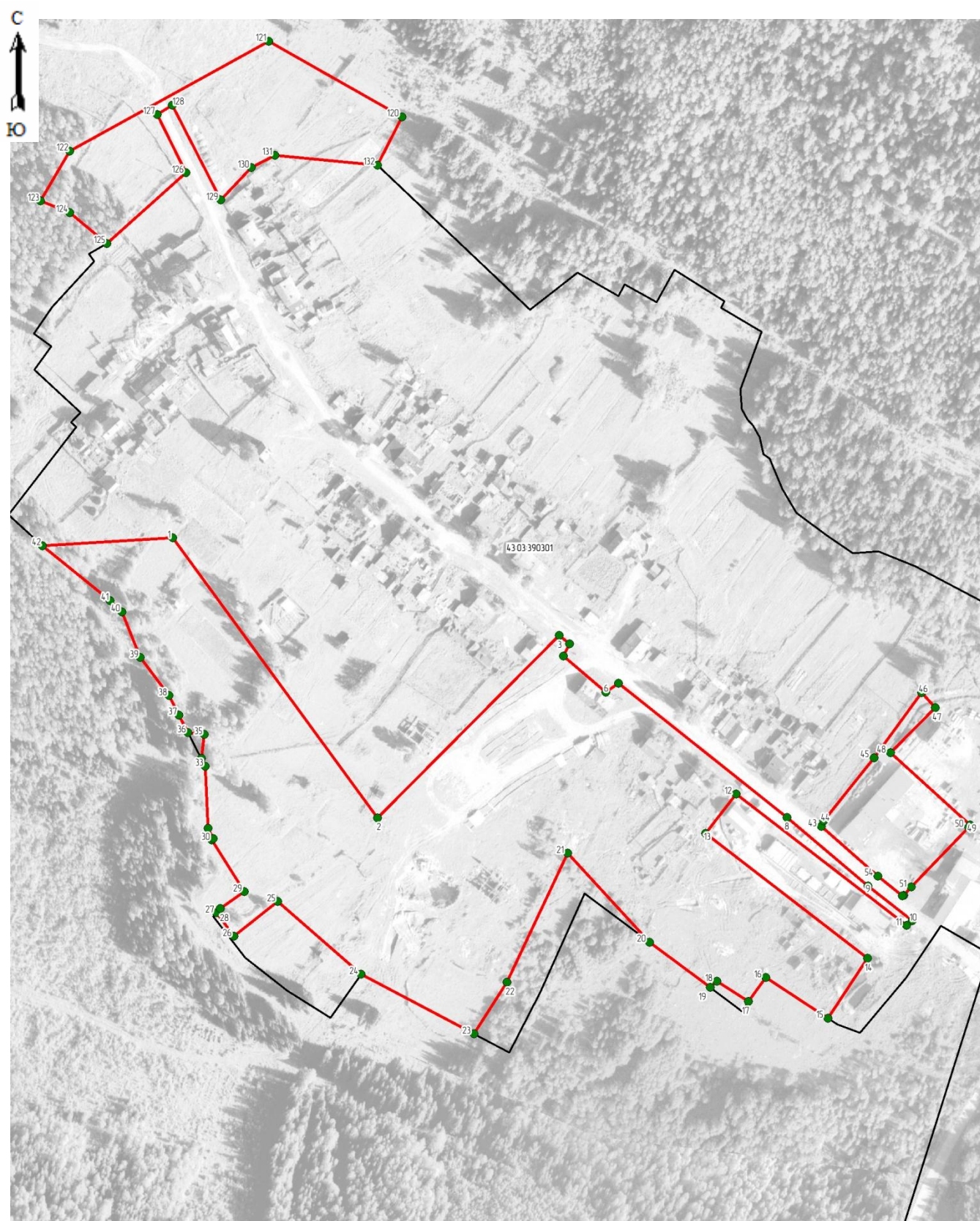


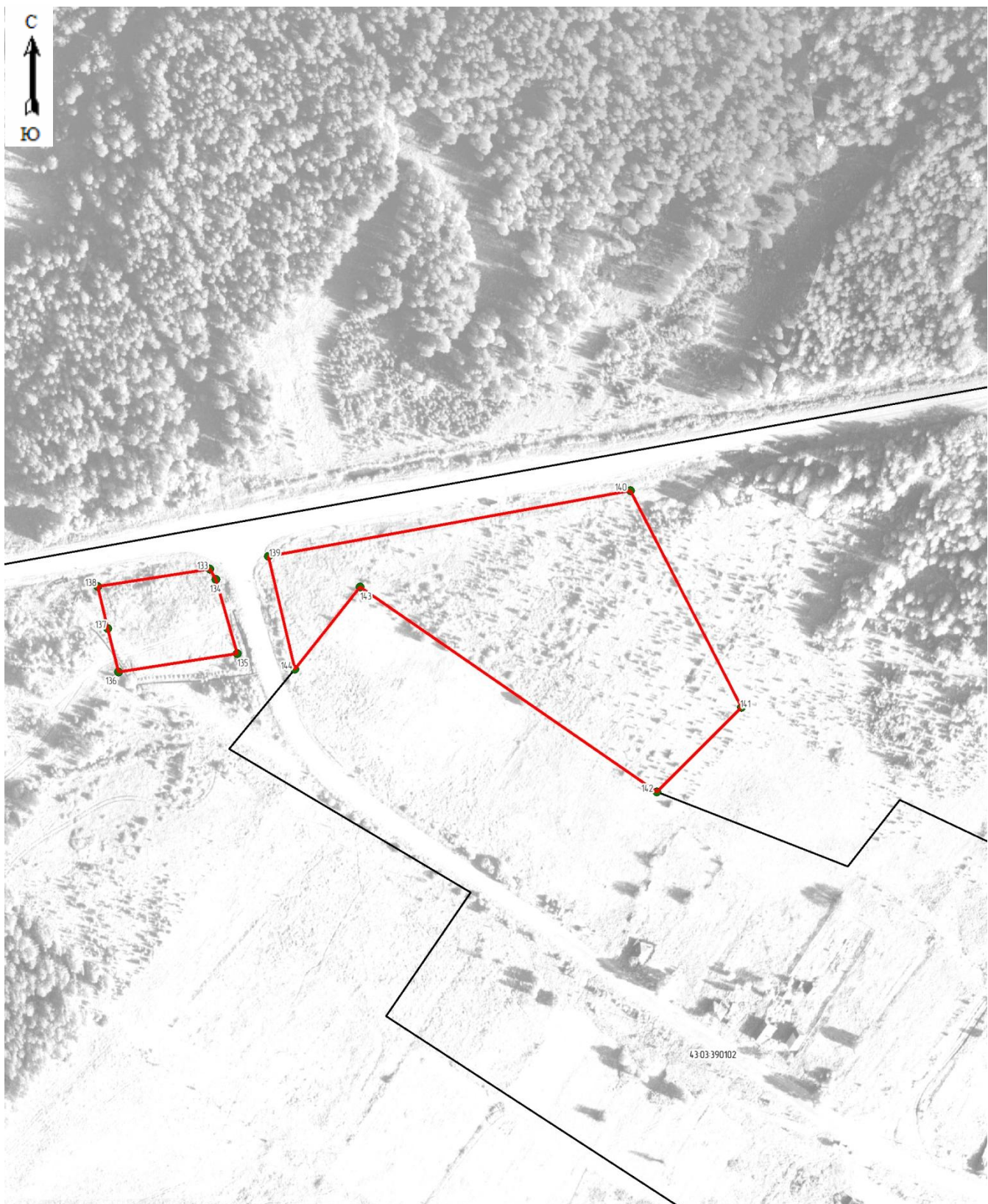
Раздел 4

План границ объекта



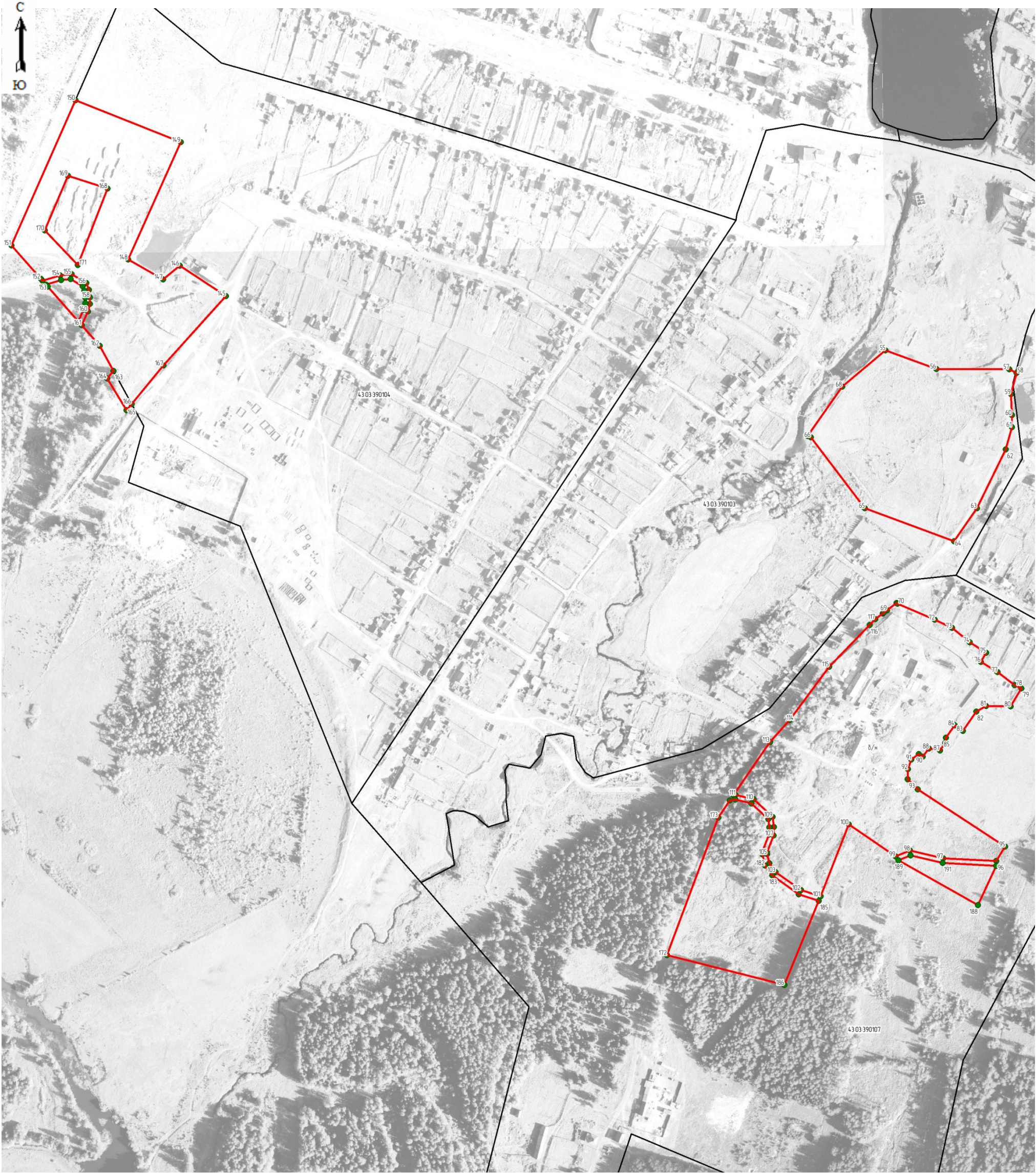
Раздел 4

План границ объекта



Масштаб 1: 3000

План границ объекта



Масштаб 1: 5000

Используемые условные знаки и обозначения:

• 1	Обозначение характерной точки границы территориальной зоны
<div></div>	Граница территориальной зоны
<div></div>	Граница кадастрового квартала
43:03:420101	Номер кадастрового квартала

Подпись

Дата

(Шитова И. И.)

Место для оттиска печати (при наличии) лица, составившего описание местоположения границ объекта